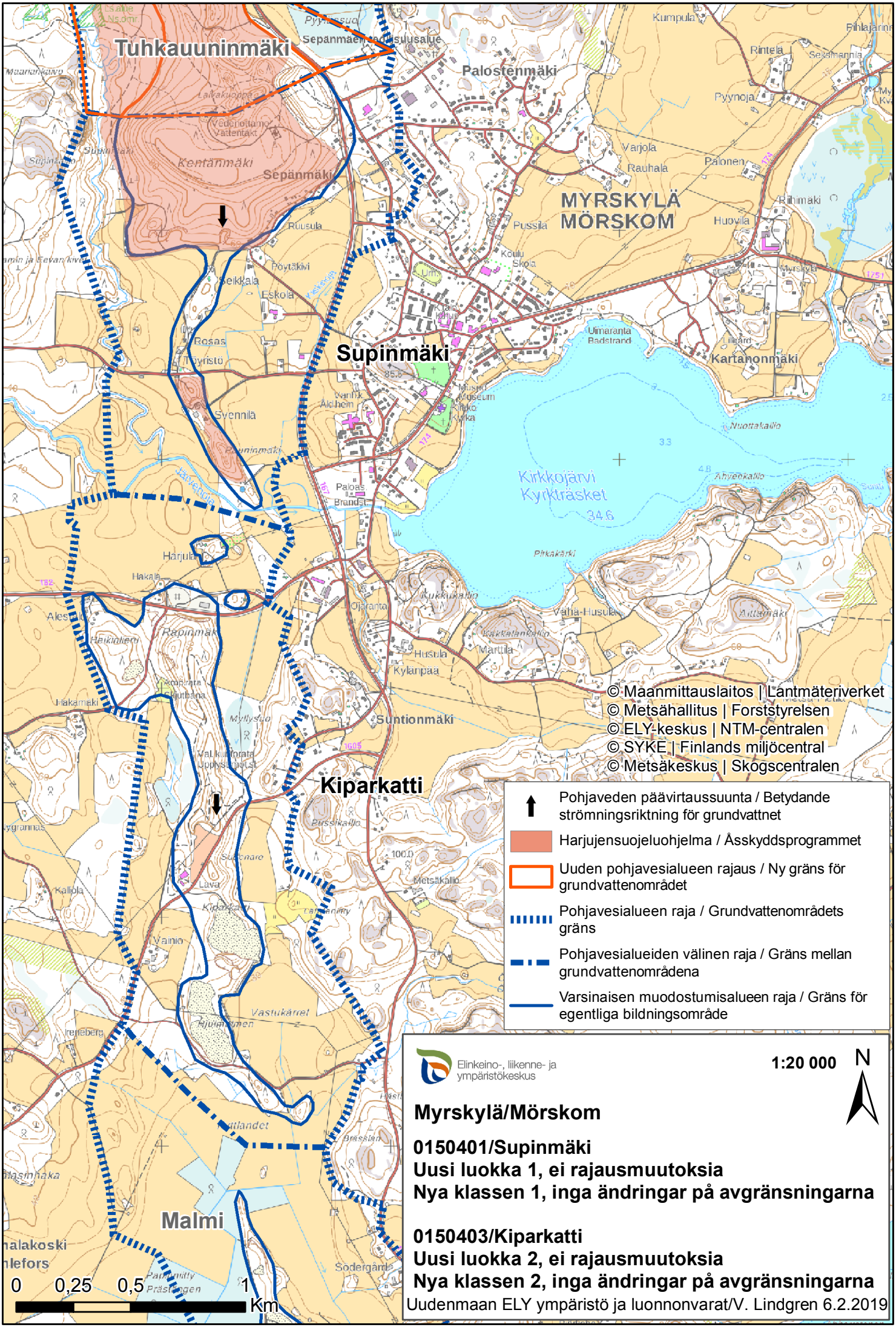
Tuhkauuninmäki
Sepänmäen pohjavesialue
Palostenmäki
MYRSKYLÄ
MÖRSKOM
Supinmäki
Kartanonmäki
Kirkkojärvi
Kyrkträsket
Kiparkatti
Suntionmäki
Malmi
© Maanmittauslaitos | Lantmäteriverket
© Metsähallitus | Forststyrelsen
© ELY-keskus | NTM-centralen
© SYKE | Finlands miljöcentral
© Metsäkeskus | Skogscentralen
Pohjaveden päävirtaussuunta / Betydande strömningsriktning för grundvattnet
Harjujensuojeluohjelma / Åsskyddsprogrammet
Uuden pohjavesialueen rajaus / Ny gräns för grundvattenområdet
Pohjavesialueen raja / Grundvattenområdets gräns
Pohjavesialueiden välinen raja / Gräns mellan grundvattenområdena
Varsinaisen muodostumisalueen raja / Gräns för egentliga bildningsområde
Elinkeino-, liikenne- ja ympäristökeskus
1:20 000
N
Myrskylä/Mörskom
0150401/Supinmäki
Uusi luokka 1, ei rajausmuutoksia
Nya klassen 1, inga ändringar på avgränsningarna
0150403/Kiparkatti
Uusi luokka 2, ei rajausmuutoksia
Nya klassen 2, inga ändringar på avgränsningarna
Uudenmaan ELY ympäristö ja luonnonvarat/V. Lindgren 6.2.2019
0 0,25 0,5 1 Km

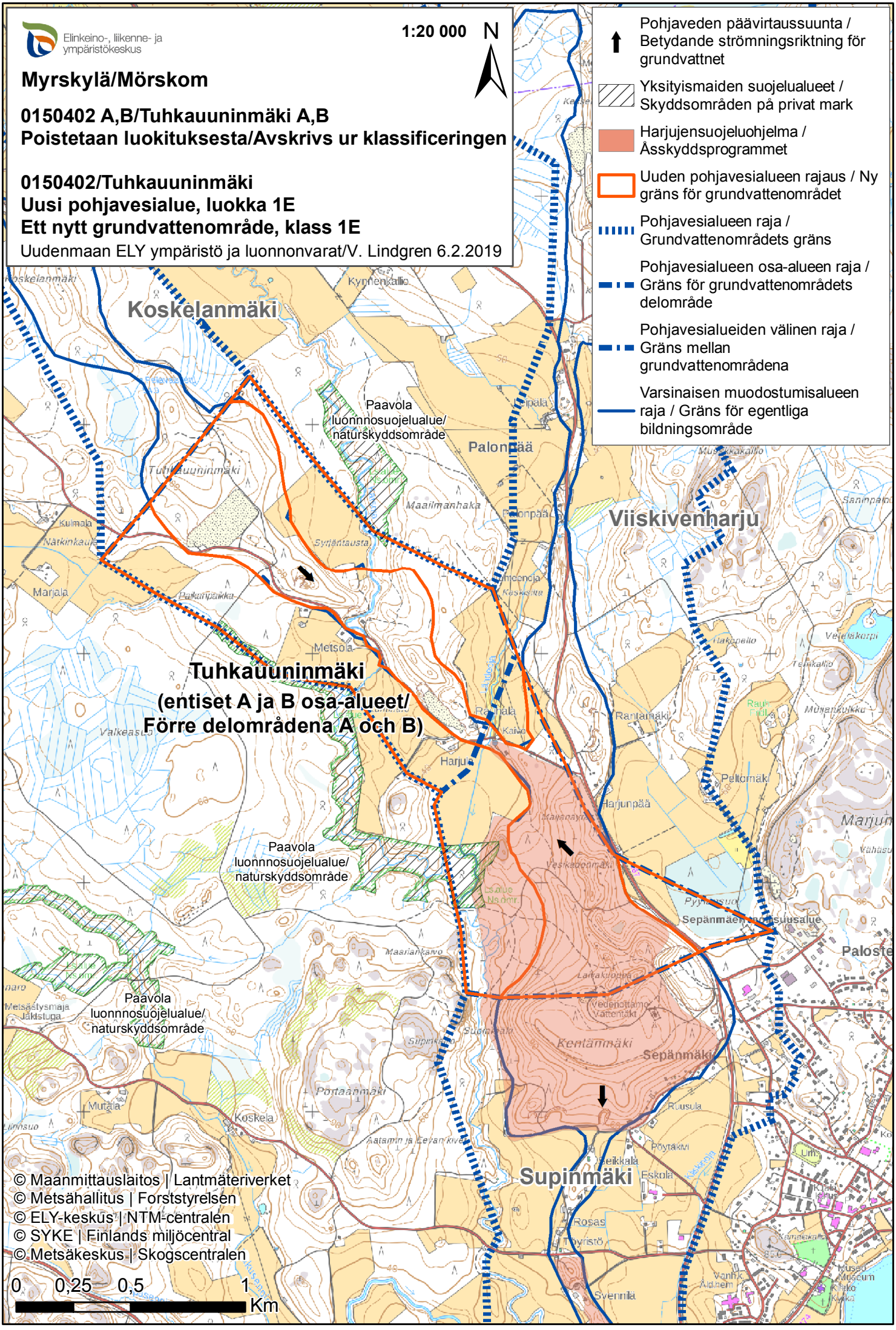
Elinkeino-, liikenne- ja ympäristökeskus
1:20 000
N
Myrskylä/Mörskom
0150402 A,B/Tuhkauuninmäki A,B
Poistetaan luokituksesta/Avskrivs ur klassificeringen
0150402/Tuhkauuninmäki
Uusi pohjavesialue, luokka 1E
Ett nytt grundvattenområde, klass 1E
Uudenmaan ELY ympäristö ja luonnonvarat/V. Lindgren 6.2.2019
Pohjaveden päävirtaussuunta / Betydande strömningsriktning för grundvattnet
Yksityismaiden suojelualueet / Skyddsområden på privat mark
Harjujensuojeluohjelma / Åsskyddsprogrammet
Uuden pohjavesialueen rajaus / Ny gräns för grundvattenområdet
Pohjavesialueen raja / Grundvattenområdets gräns
Pohjavesialueen osa-alueen raja / Gräns för grundvattenområdets delområde
Pohjavesialueiden välinen raja / Gräns mellan grundvattenområdena
Varsinaisen muodostumisalueen raja / Gräns för egentliga bildningsområde
Koskelanmäki
Paavola luonnnosuojelualue/ naturskyddsområde
Palonpää
Viiskivenharju
Tuhkauuninmäki
(entiset A ja B osa-alueet/
Förre delområdena A och B)
Paavola luonnnosuojelualue/ naturskyddsområde
Paavola luonnnosuojelualue/ naturskyddsområde
Supinmäki
© Maanmittauslaitos | Lantmäteriverket
© Metsähallitus | Forststyrelsen
© ELY-keskus | NTM-centralen
© SYKE | Finlands miljöcentral
© Metsäkeskus | Skogscentralen
0 0,25 0,5 1 Km

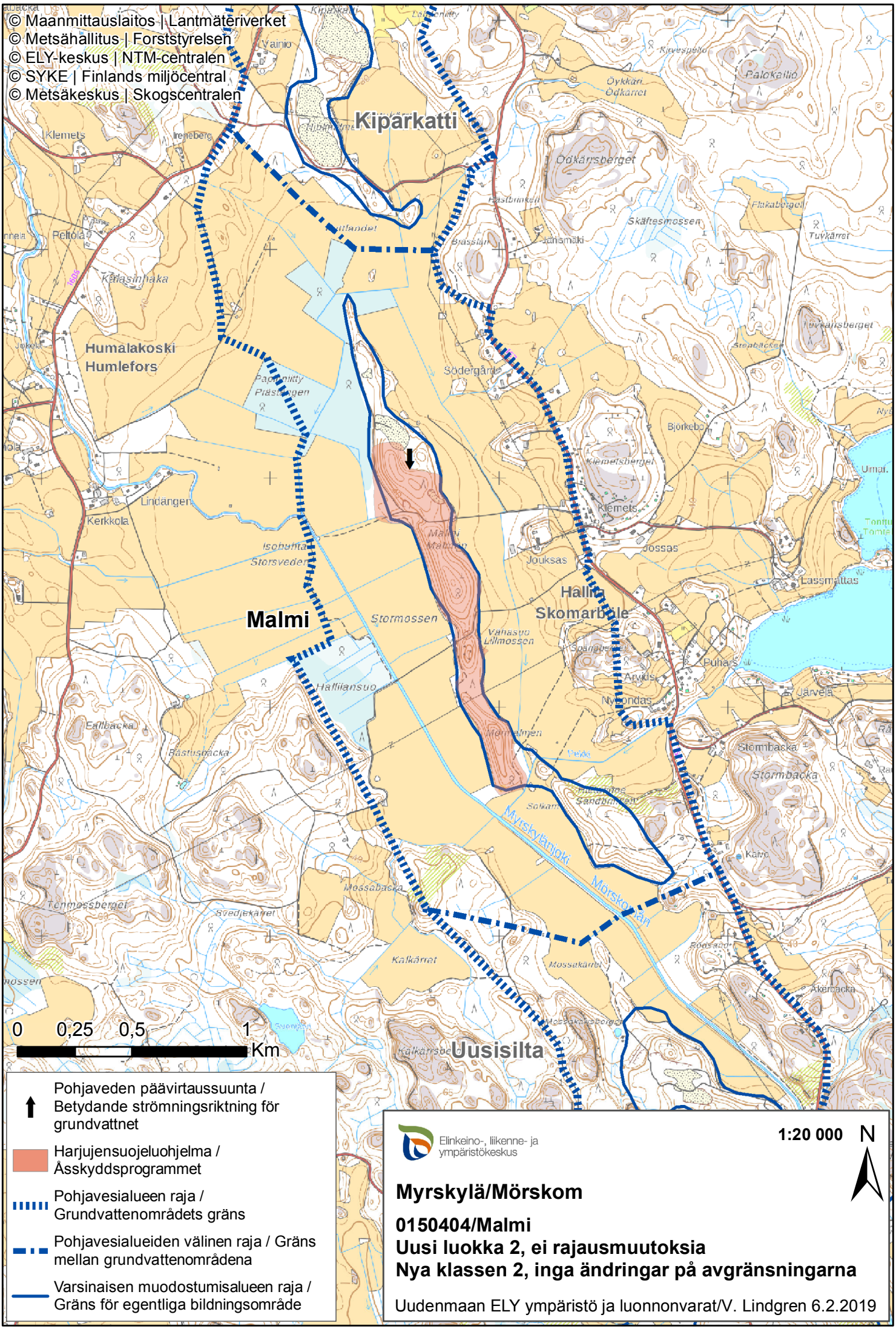
© Maanmittauslaitos | Lantmäteriverket
© Metsähallitus | Forststyrelsen
© ELY-keskus | NTM-centralen
© SYKE | Finlands miljöcentral
© Metsäkeskus | Skogscentralen
Kiparkatti
Humalakoski
Humlefors
Malmi
Hallila
Skomarböle
Uusisilta
Myrskylänjoki
Mörskomån
0 0,25 0,5 1 Km
Pohjaveden päävirtaussuunta / Betydande strömningsriktning för grundvattnet
Harjujensuojeluohjelma / Åsskyddsprogrammet
Pohjavesialueen raja / Grundvattenområdets gräns
Pohjavesialueiden välinen raja / Gräns mellan grundvattenområdena
Varsinaisen muodostumisalueen raja / Gräns för egentliga bildningsområde
Elinkeino-, liikenne- ja ympäristökeskus
1:20 000
N
Myrskylä/Mörskom
0150404/Malmi
Uusi luokka 2, ei rajausmuutoksia
Nya klassen 2, inga ändringar på avgränsningarna
Uudenmaan ELY ympäristö ja luonnonvarat/V. Lindgren 6.2.2019

© Maanmittauslaitos | Lantmäteriverket
© Metsähallitus | Forststyrelsen
© ELY-keskus | NTM-centralen
© SYKE | Finlands miljöcentral
© Metsäkeskus | Skogscentralen

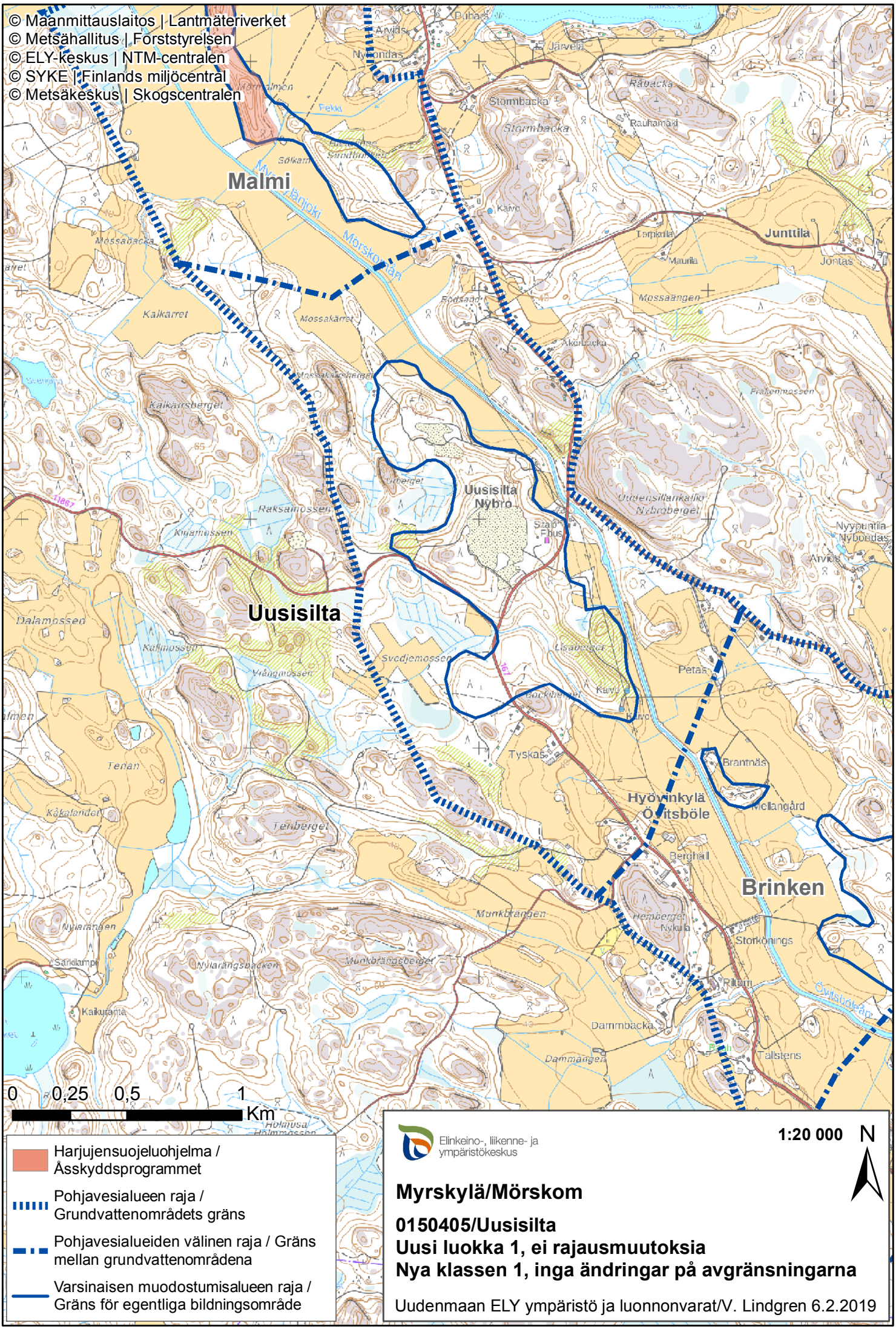

Harjujensuojeluohjelma / Åsskyddsprogrammet

Pohjavesialueen raja / Grundvattenområdets gräns

Pohjavesialueiden välinen raja / Gräns mellan grundvattenområdena

Varsinaisen muodostumisalueen raja / Gräns för egentliga bildningsområde

Elinkeino-, liikenne- ja ympäristökeskus

1:20 000

N

Myrskylä/Mörskom

0150405/Uusisilta
Uusi luokka 1, ei rajausmuutoksia
Nya klassen 1, inga ändringar på avgränsningarna

Uudenmaan ELY ympäristö ja luonnonvarat/V. Lindgren 6.2.2019

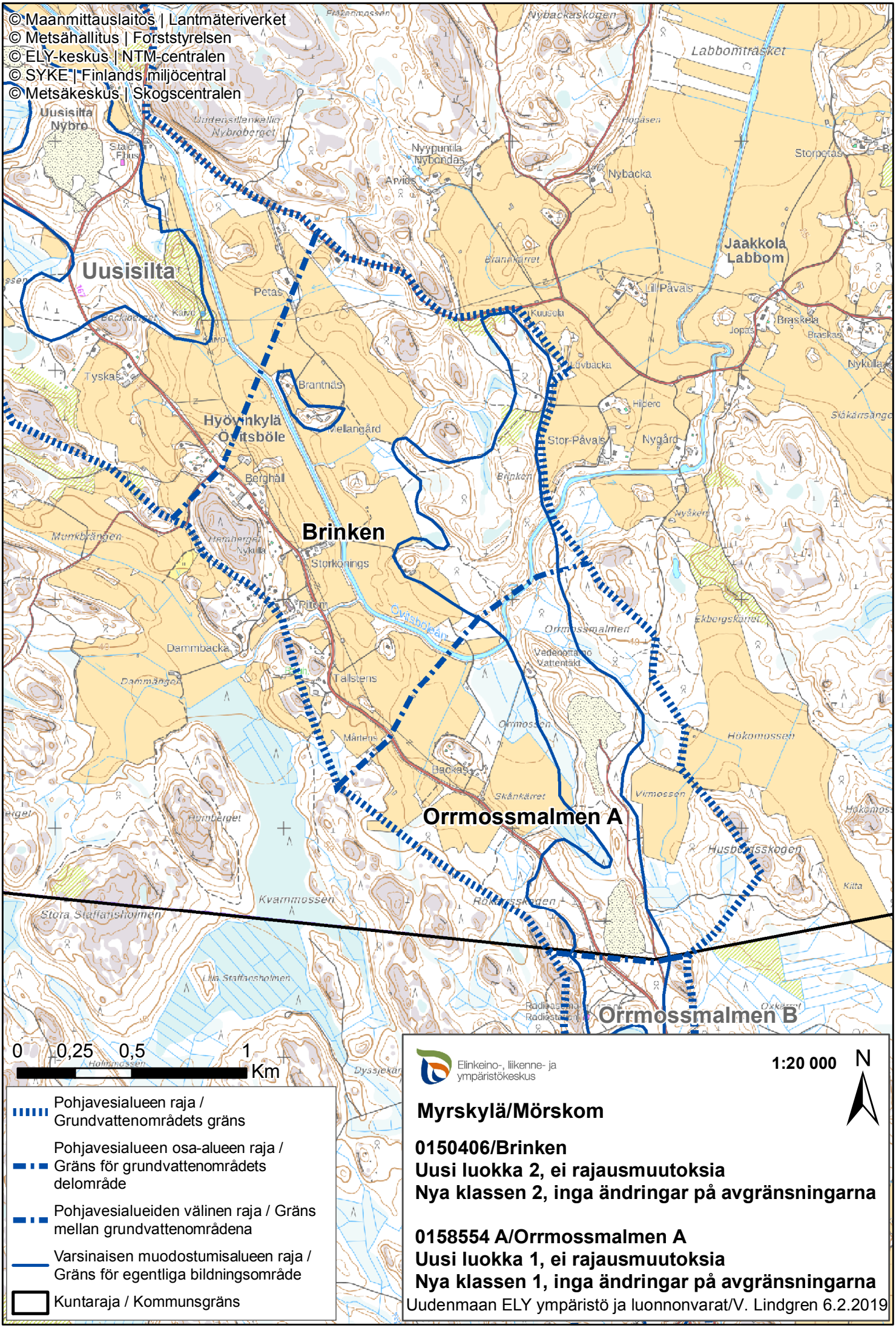
© Maanmittauslaitos | Lantmäteriverket
© Metsähallitus | Forststyrelsen
© ELY-keskus | NTM-centralen
© SYKE | Finlands miljöcentral
© Metsäkeskus | Skogscentralen
Uusisilta
Brinken
Orrmossmalmen A
Orrmossmalmen B
Jaakkola
Labbom
Hyövinkylä
Övitsböle
0 0,25 0,5 1 Km
Pohjavesialueen raja / Grundvattenområdets gräns
Pohjavesialueen osa-alueen raja / Gräns för grundvattenområdets delområde
Pohjavesialueiden välinen raja / Gräns mellan grundvattenområdena
Varsinaisen muodostumisalueen raja / Gräns för egentliga bildningsområde
Kuntaraja / Kommunsgräns
Elinkeino-, liikenne- ja ympäristökeskus
1:20 000
N
Myrskylä/Mörskom
0150406/Brinken
Uusi luokka 2, ei rajausmuutoksia
Nya klassen 2, inga ändringar på avgränsningarna
0158554 A/Orrmossmalmen A
Uusi luokka 1, ei rajausmuutoksia
Nya klassen 1, inga ändringar på avgränsningarna
Uudenmaan ELY ympäristö ja luonnonvarat/V. Lindgren 6.2.2019

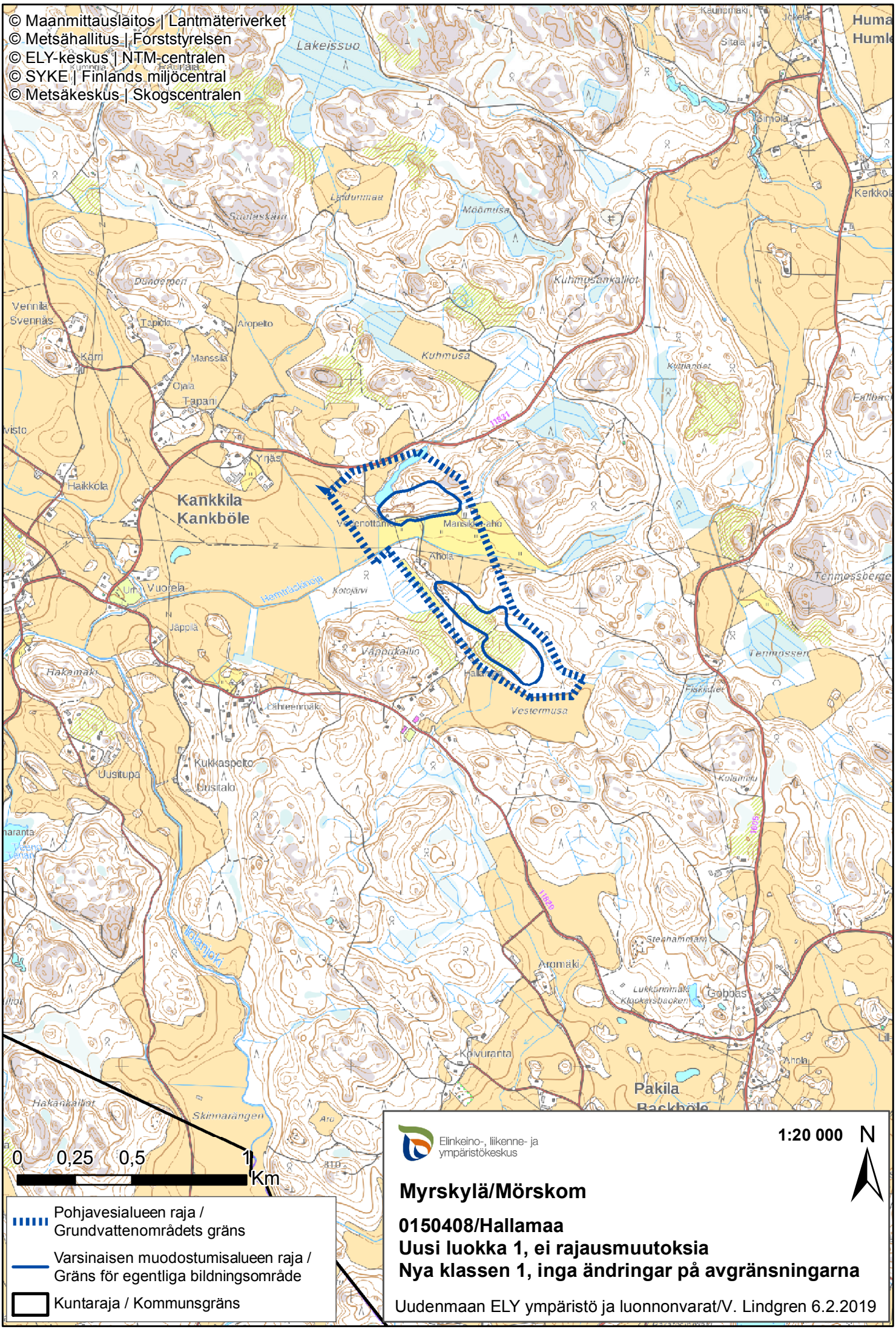
© Maanmittauslaitos | Lantmäteriverket
© Metsähallitus | Forststyrelsen
© ELY-keskus | NTM-centralen
© SYKE | Finlands miljöcentral
© Metsäkeskus | Skogscentralen
Lakeissuo
Kankkila
Kankböle
Vuorela
Kukkaspelto
Uusitupa
Uusitalo
Vestermusa
Kuhmusa
Kuhmusankalliot
Tenmossen
Pakila
Backböle
Aromäki
Kolvuranta
Gobbas
Skinnarängen
Hakankalliot
Haikkola
Tapani
Yrjäs
Ahola
Kotojärvi
Vappukallio
Jäppilä
Hakamäki
Lähteenmäki
Kerkkola
Kuhmusankalliot
Möömusa
Dunderperi
Vennilä
Svennäs
Tapiola
Aropelto
Manssila
Ojala
Kärri
Hemträskinoja
Kolamilu
Stenhammarn
Lukkarinmäki
Klockarsbacken
0 0,25 0,5 1 Km
Pohjavesialueen raja / Grundvattenområdets gräns
Varsinaisen muodostumisalueen raja / Gräns för egentliga bildningsområde
Kuntaraja / Kommunsgräns
Elinkeino-, liikenne- ja ympäristökeskus
1:20 000
N
Myrskylä/Mörskom
0150408/Hallamaa
Uusi luokka 1, ei rajausmuutoksia
Nya klassen 1, inga ändringar på avgränsningarna
Uudenmaan ELY ympäristö ja luonnonvarat/V. Lindgren 6.2.2019

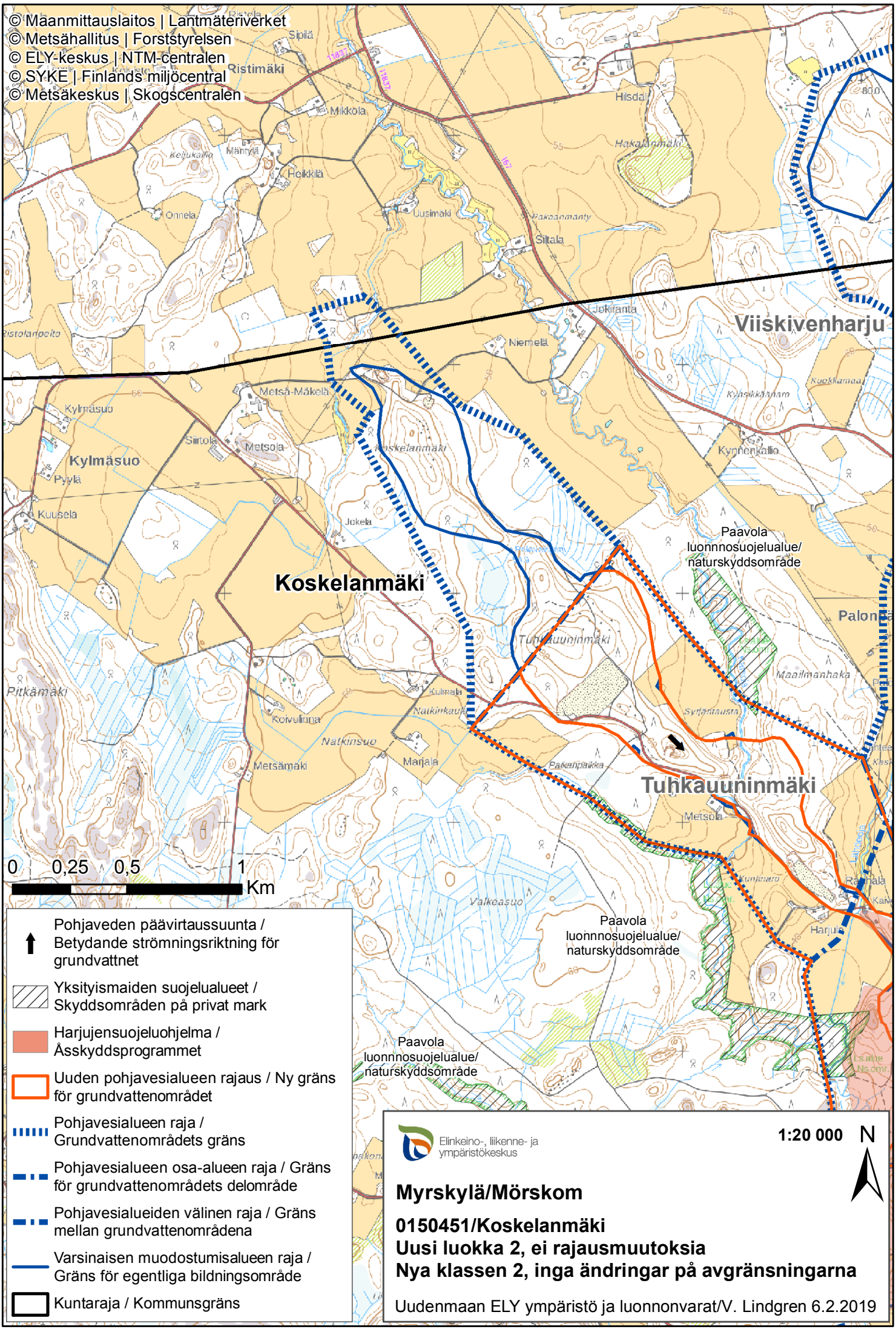
© Maanmittauslaitos | Lantmäteriverket
© Metsähallitus | Forststyrelsen
© ELY-keskus | NTM-centralen
© SYKE | Finlands miljöcentral
© Metsäkeskus | Skogscentralen
Viiskivenharju
Koskelanmäki
Tuhkauuninmäki
Kylmäsuo
Paavola luonnnosuojelualue/ naturskyddsområde
Paavola luonnnosuojelualue/ naturskyddsområde
Paavola luonnnosuojelualue/ naturskyddsområde
0 0,25 0,5 1 Km
Pohjaveden päävirtaussuunta / Betydande strömningsriktning för grundvattnet
Yksityismaiden suojelualueet / Skyddsområden på privat mark
Harjujensuojeluohjelma / Åsskyddsprogrammet
Uuden pohjavesialueen rajaus / Ny gräns för grundvattenområdet
Pohjavesialueen raja / Grundvattenområdets gräns
Pohjavesialueen osa-alueen raja / Gräns för grundvattenområdets delområde
Pohjavesialueiden välinen raja / Gräns mellan grundvattenområdena
Varsinaisen muodostumisalueen raja / Gräns för egentliga bildningsområde
Kuntaraja / Kommunsgräns
Elinkeino-, liikenne- ja ympäristökeskus
1:20 000
N
Myrskylä/Mörskom
0150451/Koskelanmäki
Uusi luokka 2, ei rajausmuutoksia
Nya klassen 2, inga ändringar på avgränsningarna
Uudenmaan ELY ympäristö ja luonnonvarat/V. Lindgren 6.2.2019

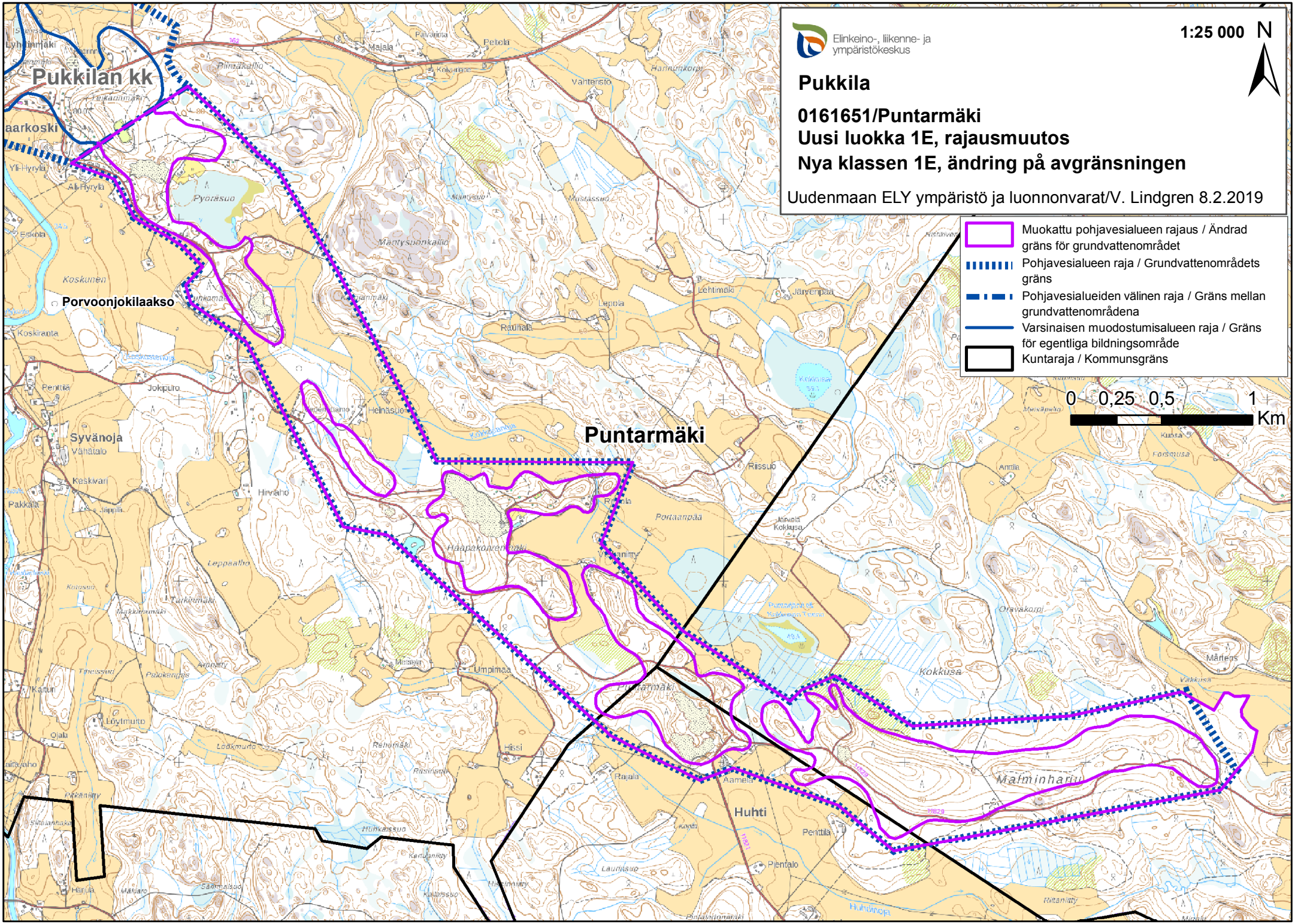
Elinkeino-, liikenne- ja ympäristökeskus
1:25 000
N
Pukkila
0161651/Puntarmäki
Uusi luokka 1E, rajausmuutos
Nya klassen 1E, ändring på avgränsningen
Uudenmaan ELY ympäristö ja luonnonvarat/V. Lindgren 8.2.2019
Muokattu pohjavesialueen rajaus / Ändrad gräns för grundvattenområdet
Pohjavesialueen raja / Grundvattenområdets gräns
Pohjavesialueiden välinen raja / Gräns mellan grundvattenområdena
Varsinaisen muodostumisalueen raja / Gräns för egentliga bildningsområde
Kuntaraja / Kommunsgräns
0 0,25 0,5 1 Km
Pukkilan kk
Porvoonjokilaakso
Syvänoja
Puntarmäki
Huhti
Kokkusa
Malminharju

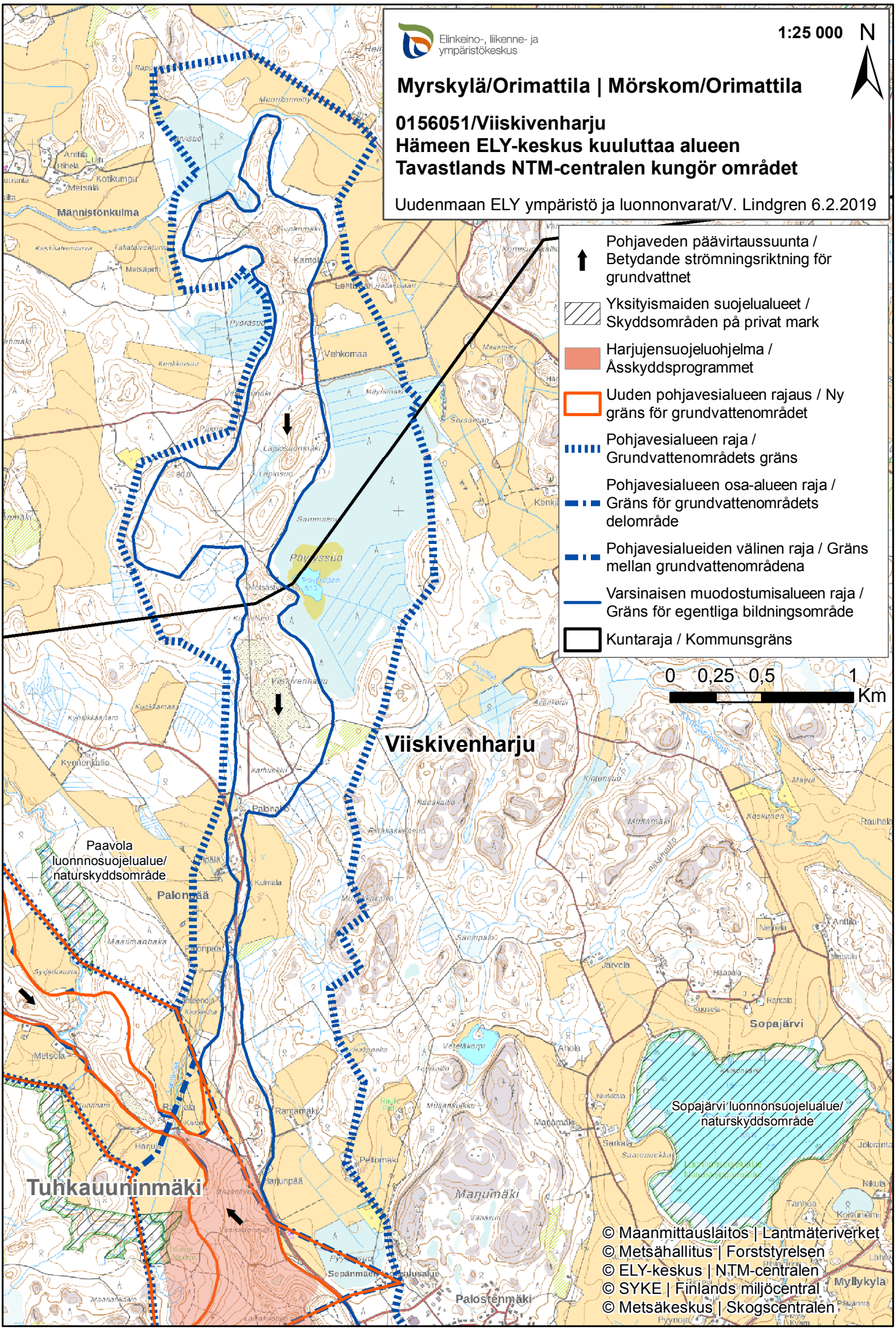
Elinkeino-, liikenne- ja ympäristökeskus
1:25 000
N
Myrskylä/Orimattila | Mörskom/Orimattila
0156051/Viiskivenharju
Hämeen ELY-keskus kuuluttaa alueen
Tavastlands NTM-centralen kungör området
Uudenmaan ELY ympäristö ja luonnonvarat/V. Lindgren 6.2.2019
Pohjaveden päävirtaussuunta / Betydande strömningsriktning för grundvattnet
Yksityismaiden suojelualueet / Skyddsområden på privat mark
Harjujensuojeluohjelma / Åsskyddsprogrammet
Uuden pohjavesialueen rajaus / Ny gräns för grundvattenområdet
Pohjavesialueen raja / Grundvattenområdets gräns
Pohjavesialueen osa-alueen raja / Gräns för grundvattenområdets delområde
Pohjavesialueiden välinen raja / Gräns mellan grundvattenområdena
Varsinaisen muodostumisalueen raja / Gräns för egentliga bildningsområde
Kuntaraja / Kommunsgräns
0 0,25 0,5 1 Km
Viiskivenharju
Paavola luonnnosuojelualue/ naturskyddsområde
Palonmäki
Tuhkauuninmäki
Sopajärvi luonnonsuojelualue/ naturskyddsområde
Sopajärvi
Manumäki
Palostenmäki
© Maanmittauslaitos | Lantmäteriverket
© Metsähallitus | Forststyrelsen
© ELY-keskus | NTM-centralen
© SYKE | Finlands miljöcentral
© Metsäkeskus | Skogscentralen