
















**SELITTEET**

-  Asfaloitu ajorata
-  Liittymät, asfaltti päällyste 2,5m ajoradan reunasta
-  Viheralueet
-  Katualueraja
-  Ojapainanne, virtaussuunta
-  Mittalinja (keskilinja)
-  Salaoja
-  Rummut tontti- ja katuliittymiin
-  Sadevesiviemäri, tarkistuskaivo, sv-ritiläkaivo, salaoja (katkoviiva)
-  Nykyinen valaisin
-  Oleva vesijohto
-  Oleva jätevesiviemäri
-  Nykyinen sv-kaivo, (sv-putket, sv-korkeus ja sv-purku selvítettävä)
-  Oleva pensasaita
-  Oleva aita

Koordinaattijärjestelmä ETRS-GK26 ja korkeusjärjestelmä N2000		Mittakaavat
Rakennuskohde MYRSKYLÄN KUNTA Pussilantien katusaneeraus	Piirustuksen sisältö ASEMAPIIRUSTUS Paaluväli 340 - 660	1:500
MYRSKYLÄ	Suunnitteluala, työnnumero ja piirustuksen numero	Muutos
<b>FCG</b> FCG Suunnittelu ja tekniikka Oy Hatanpäänkatu 1 33900 Tampere Puh. 0104090 www.fcg.fi	<b>TKA</b> P36324 202	Tiedosto
Päiväys 6.2.2019 Pääsuunn. J. Hyypiä Hyv.	Suunn./Piirt. L. Joensuu Tarkastaja J.-P. Ruonaniemi Yhteyshenkilö J. Hyypiä	A S

